

C'est le moment de relier les pièces de l'histoire !

Pour trouver le mot manquant, reporte les lettres colorées des mots que tu as trouvés ici :


Ces souvenirs... Quel plaisir de repenser avec toi à mon village et à tous ces lieux où j'ai passé de si bons moments !

Sauras-tu deviner pourquoi ma famille et moi avons déménagé ?


Un indice : tu trouveras la réponse grâce à l'étape 8 !

Grâce aux lettres obtenues tout au long des énigmes, retrouve le bon ordre pour former le nom des habitants de Saint-Genis-Pouilly et celui de mon nouveau village !


J'étais un



Je suis devenu un ...



Donc de la commune ...



Tu as fini le rallye et répondu à toutes les questions ?

Vérifie tes réponses ici



+ Bravo !

Si cela t'a plu, d'autres rallyes sont à réaliser dans le Pays de Gex, rendez-vous sur notre site internet pour de nouvelles aventures !

www.paysdegex-montsjura.com



1 h 1,8 km

parking Jean-Monnet



accessible aux PMR avec aide



Partagez-nous vos plus beaux clichés avec #paysdegextourisme



Une pause goûter dans l'un des cafés de la ville ?

À LA DÉCOUVERTE de Saint-Genis-Pouilly avec Gustave !

Une balade pour découvrir la ville à travers des énigmes à résoudre.



Je m'appelle Gustave ! Petit, j'ai habité à Saint-Genis-Pouilly jusqu'à ce qu'un jour, nous déménagions. Nostalgique, j'aime me souvenir de tous les bons moments que j'ai passés dans mon village natal et les partager avec toi.

Retrouvons ensemble mes lieux favoris et découvre au fil de mon histoire pourquoi et dans quel autre ville j'ai bien pu déménager !

+ Tu te promèneras de lieu en lieu pour répondre à des énigmes tout en t'amusant ! Grâce aux cases colorées des réponses, tu retrouveras un nom. Pour t'aider, regarde le plan, le numéro de l'étape correspond au numéro sur le plan.

Rends-toi au lieu de départ, rue du Jura. Pour t'y rendre, passe devant la médiathèque Georges Sand et emprunte la rue de Gex sur ta droite, longe le trottoir, passe devant une fresque avec les bâtiments modernes de la ville prend à droite la rue du Jura, arrêtes toi au n°5, à la «Gessienne».

+ Le bon comportement

- + J'ouvre l'œil et je garde ma bonne humeur !
- + Je jette mes déchets à la poubelle
- + Je respecte la nature et ce qui m'entoure
- + Je regarde attentivement avant de traverser la route



de l'explorateur

- + Je mets de bonnes chaussures et j'adapte mes vêtements à la météo
- + Je n'oublie pas mon sac à dos et ma gourde
- + Je me munis d'un appareil photo pour prendre des photos et garder des souvenirs

1. Rue du Jura



C'est dans cette rue que nous habitons mes parents, mes frères et sœurs et moi. Notre maison a disparu, mais il reste les belles fermes du XIX^{ème} siècle. Aujourd'hui, ce sont d'élégantes maisons.

Si tu continues encore un peu dans la rue, sur ta gauche, tu verras d'autres fermes reconverties en maison.

Comment reconnaît-on qu'une maison actuelle a pu être une ferme dans le passé ?

Avec les copains, nous étions les rois des énigmes pour éviter que les parents sachent où nous allions. D'ici, je me rendais tous les jours de la semaine à l'école en passant par :

1^{er} lieu P' S' 2 F' N'

2^{ème} lieu Puis la de Saint-François de Sales

3^{ème} lieu Et enfin @ TR' B D


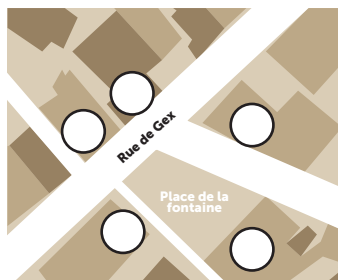
Reviens sur tes pas, au niveau du Charly's Pub

2. 1^{er} Lieu du rébus

2.1



C'était un de mes lieux préférés. J'y accompagnais souvent ma mère chercher de l'eau et nous rencontrions beaucoup de villageoises, elles aussi venues se ravitailler. Il y avait à l'époque deux hôtels-restaurants pour les voyageurs. Ce lieu a bien changé, **voici 3 photos de mon époque : replace les bâtiments sur le plan actuel de Saint-Genis-Pouilly.**



8.2



Comment appelle-t-on un ouvrier qui y travaille ?

Mon père y a travaillé jusqu'à sa fermeture en 1929 lorsque, face aux difficultés financières, l'activité s'est déportée sur une autre partie du territoire.



Continue le sentier piéton qui contourne le terrain de foot. Au moment où le sentier arrive sur la route, prends à droite puis 1^{ere} à gauche chemin Albert Donnet, une petite route qui débouche sur plusieurs fermes et maisons du XIX^e siècle.

9. Vieux village



Prends le temps de regarder ces vieilles fermes réhabilitées au croisement du chemin des vignes et rue de Bordeaux ainsi que la fontaine reconvertie en pot à fleurs. Voici le visage de Saint-Genis-Pouilly quand il n'était encore qu'un village. En 1944, il y avait 600 habitants alors qu'aujourd'hui il y en a 14 550.

Sais-tu pourquoi le village s'est tant développé ? Pour pouvoir loger les scientifiques et chercheurs du...

Ce qui signifie ...

Si tu veux en savoir plus, à 10 minutes d'ici, il y a le portail de la science à Meyrin qui explique les expériences qui y sont menées.

10. Jean Monnet



Dernière étape de notre périple, le centre culturel Jean Monnet, qui date de 1980. Je l'ai connu en tant que belle vieille ferme typique du Pays de Gex.

De quand date cette ferme ?

Additionne les chiffres pour trouver la position de la lettre dans l'alphabet.

6.2



As-tu deviné ce qu'est une fruitière ?

Grid of 10 boxes, with the 4th box shaded purple.

Prends à gauche de la fruitière la petite route en cul-de-sac pour les voitures qui continue en sentier piétons. Arrête-toi au niveau de la statue.

7. NOITAITINI EHCEP

Remets les lettres dans le bon sens pour trouver notre prochain souvenir.

Grid of 15 boxes, with the 10th box shaded orange and the 11th box shaded black.

Avec mon grand-père, nous venions souvent pêcher ici, au bord de la rivière. Il m'avait fabriqué une petite canne à pêche et m'avait appris la

patience pour ne pas faire fuir les poissons avant qu'ils ne mordent à l'hameçon.

7.1



Quels types de poissons trouve-t-on dans le Lion ?

Si tu retrouves à la fin du jeu le nom de mon nouveau village d'adoption, tu peux aussi y pêcher les mêmes espèces de poisson !

- a) Ombre commun et truite fario ;
- b) Raie et perche commune ;
- c) Anguille et écrevisse.

Emprunte le sentier piéton qui longe la rivière à gauche et à droite le terrain de foot. Continue jusqu'au prochain croisement (jusqu'au prochain pont)

8. EIRETNAMAID

Grid of 15 boxes, with the 1st and 10th boxes shaded purple.

Entends-tu le bruissement du Lion qui rugit un peu plus ? Ce n'est qu'une rivière, mais son courant était assez fort pour produire de l'électricité en entraînant les engrenages d'une machine.

On appelle ça la force hydraulique ! L'industrie qui s'en servait se trouvait de l'autre côté de la rive. Il s'agissait de la diamanterie Donnet.

8.1



Quel est le travail dans une diamanterie ?

- a) Travail des pierres synthétiques
- b) Travail sur des pierres précieuses
- c) Travail sur des pierres semi-précieuses

2.2



Quelle était donc la nature du sol sur lequel reposaient le village et ses alentours ?

Grid of 10 boxes, with the 1st box containing 'U', the 2nd box containing 'N', and the 3rd box shaded black.

Il y a bien longtemps, cette place et le reste du village étaient très humides, à cause de la nature même du sol. Aussi, la vie était difficile pour ses habitants qui tombaient souvent malades à cause de l'humidité qui s'en dégageait. Le sol fut drainé en 1817 pour rendre le village plus agréable à vivre. Quelques années plus tard, en 1823, une fontaine a été installée. Depuis que l'on m'a raconté cette histoire, je la vois un peu comme le symbole de purification du village.

Un indice : aujourd'hui, le Pays de Gex en compte encore un : son nom est « ... de l'Étournal ou celui des Bidonnes ». C'est un espace protégé, mais autour duquel il est possible de se balader.

Mets-toi face au restaurant le «Coq Rouge», et emprunte la rue sur ta droite.

3. 2ème Lieu du Rébus

Grid of 10 boxes, with the 5th box shaded orange.

C'était un presbytère avec sa fontaine, c'est le lieu de résidence du curé. Si tu regardes le bâtiment central, tu peux observer l'ancienne chapelle Saint-François de Sales avec sa croix, son oculus et une vierge.

Continue de descendre et prends la première à gauche sur le chemin piéton, tu auras le bâtiment sur ta droite et sa fresque à ta gauche.

4. 3ème Lieu du Rébus

Grid of 15 boxes, with the 8th box shaded black, the 9th box shaded yellow, and the 10th box shaded black.

4.1



Le soir, nous aimions tant aller au théâtre improvisé ! Parfois dans la grange d'un particulier, ou même souvent dans un simple espace en plein air où nous nous retrouvions tous pour rire et partager de bons moments. La scène était une installation sommaire, il s'agissait de simples planches posées sur des...




Grid of 10 boxes, with the 10th box shaded green.

Après les représentations, nous aimions nous mettre dans la peau des artistes en les imitant !

4.2



En 1936, une salle des fêtes est construite pour accueillir les représentations et c'est seulement en 2007 qu'elle sera remplacée par un théâtre. **Regarde la fresque à gauche qui reflète ce qui s'y passe...**



Horizontal

1. Art de combiner des sons d'après des règles
2. Acteur qui s'exprime par les attitudes et les gestes, sans paroles
3. Suite de mouvements rythmés du corps, le plus souvent au son d'une musique
6. Spécialiste chargé de la décoration de l'espace scénique
7. Il encadre une équipe technique chargée du montage, du réglage et des éclairages d'un spectacle

Vertical

5. Théâtre populaire italien, né au XVI^e siècle
8. Galerie surplombant l'arrière du parterre et pouvant s'étendre sur les côtés, jusqu'à l'avant-scène
9. Il impulse la façon dont une œuvre va être interprétée par l'ensemble des instrumentistes



Traverse la rue et rends-toi à mon ancienne école.

5. Ancienne école


5.1



Observe bien la fresque sur le mur à gauche de mon ancienne école.



Lorsque j'étais enfant, je fréquentais cette école, qui était aussi la mairie... Seulement un mystère planait : une partie du bâtiment nous était interdite... **Découvre pourquoi**



Un indice : reporte les lettres des cases chiffrées ici pour trouver la réponse

A. Une jeune fille joue avec une corde. De quoi est faite cette "corde" ?



B. Que tient le garçon à sa droite pour s'envoler ainsi ?



C. Quel est le nom de cette technique ?



Un indice : c'est aussi le nom de l'entreprise qui a réalisé cette fresque.

Nous venons de voir le parcours pour aller à l'école, maintenant, je t'emmène à la rencontre de ma famille.




Traverse à nouveau la rue pour te retrouver du même côté que le Bordeaux, descends la rue jusqu'au rond-point. NB : juste à côté de la pharmacie actuelle se trouvait une ancienne ferme du XIX^{ème} siècle.

6. EREITIURF



Remets les lettres dans le bon sens pour trouver notre prochaine halte

(c'est le 1^{er} bâtiment rue Jean Belleville)



6.1



Une partie de leur travail consistait à, comme on dit chez-nous, "rapercher les grolles et leurs mojons".

Que veut donc bien dire cette phrase de patois du pays ?

Mes grands-parents possédaient deux ou trois vaches tout au plus, mais leur production de lait ne suffisait pas pour faire un fromage dans sa totalité, ils ont donc adhéré à cette coopérative du village. Là-bas, ils mettaient leur production de lait en commun avec les autres fermiers et un fromager fabriquait le fromage. Le lait était pesé pour connaître le montant de la rétribution au paysan.

- Attacher les chaussures et leurs moutons ;
- Aller chercher les vaches et leurs veaux ;
- Cuire des champignons sur le feu.