

7. Passage de la Chenaillette



Ce passage longeait les anciens remparts, il reliait le château (en haut du chemin) au quartier du Journans (en bas du chemin), du même nom que l'une des deux rivières qui traversent Gex. Plusieurs métiers se sont installés dans ce quartier comme le boucher, le tanneur ou encore le scieur de bois. Ils se sont installés ici, car ils utilisent la force de la rivière pour actionner les machines servant à la production.

Comment appelle-t-on cette force ?




Prends le passage de la chenaillette en descente et tourne à la 1^{ère} à gauche au niveau de la fontaine du grenier. Traverse la placette et dirige-toi vers la maison avec des peintures aux fenêtres.

8. Rue du Commerce



Reconnais-tu l'oiseau qui est dessiné à droite sur la 2^{ème} rangée ?



Remonte un peu la rue du commerce, sur ta droite, il y a un passage couvert avec des peintures qui retracent l'histoire de Gex : tu arrives à la fin de la balade, place de la visitation.

Le petit +

Animal emblématique de la Haute Chaîne du Jura, il n'est pas protégé au niveau national malgré sa rareté. Quand tu te promènes en montagne, fais bien attention à ne pas déranger la faune et la flore ! Pour en savoir plus, visite la maison de la Réserve Naturelle Nationale de la Haute Chaîne du Jura.

C'est le moment de relier les pièces de l'histoire !



Pour trouver le mot manquant, repertes les lettres colorées des mots que tu as trouvés ici :



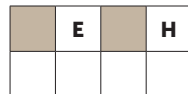
Le petit +

Lors de mon mariage avec Simon de Joinville en 1252, selon la légende, les tables croulaient sous les mets les plus variés, notamment de superbes gallinacés à chair dorée et bien juteuse... Ce qui attira la convoitise de quelques manants. Le plus téméraire d'entre eux en réclama une part, mais mon époux, outré par ce qu'il estima être de l'effronterie et de l'insolence, décida de les

pendre, lui et ses amis ! J'intercéda alors en leur faveur, et pour régler le différend, nous avons hissé le gallinacé sur une pique et proposé un jeu : si un des manants décrochait la proie, il pourrait la manger ! Cela amusa tant les convives que nous avons alors décidé de renouveler le jeu chaque dimanche de la Trinité ! Le roi (ou vainqueur) de la fête est désigné par le...



Depuis l'an de grâce...



Un indice : Le chiffre recherché correspond à la place de la lettre dans l'alphabet

C'est seulement en 1951 que le roi a enfin une reine qui l'accompagne lors des parades et du grand banquet suivi d'un bal.

Création : agence-acvis.com - Rédaction : OT Pays de Gex-Monts-Jura - Ne pas jeter sur la voie publique

CONSEILS PRATIQUES



🕒 1 h 15 📏 2,5 km

P Parking du Jura (durée 2h offertes).

Sinon dans les rues, en zone bleue, pensez à mettre votre disque !

Accessible avec aide

Chiens en laisse

Partagez-nous vos plus beaux clichés avec #paysdegextourisme



➔ Une pause goûter dans l'un des cafés de la ville ?

À LA DÉCOUVERTE de Gex avec Léonette !

Une balade pour découvrir la ville à travers des énigmes à résoudre.



Nous sommes au XIII^e siècle et je suis Léonette de Joinville, j'hérite de la seigneurie de Gex à la mort de mon père Amédée II de Genève. Je suis une femme de caractère qui aime son peuple et ses terres. Je vais participer à la gestion de la seigneurie au côté de mon mari Simon de Joinville puis de mes fils.

Je laisse un souvenir vivace aux Gexoïses qui vont me faire entrer dans l'histoire et créer une légende locale autour de mon mariage. Laquelle me diras-tu ? Je te laisse me suivre à travers la ville pour le découvrir.

➔ Tu te promèneras de lieu en lieu pour répondre à des énigmes tout en t'amusant ! Grâce aux cases colorées des réponses, tu retrouveras un nom. Pour t'aider, regarde le plan, le numéro de l'étape correspond au numéro sur le plan.

Le rallye découverte commence à l'Office de Tourisme, situé 118 rue des Terreaux.



Monte la rue des Terreaux et à la patte d'oie, prends à gauche la rue Charles Harent.

Le bon comportement de l'explorateur

- ➔ J'ouvre l'œil et je garde ma bonne humeur !
- ➔ Je jette mes déchets à la poubelle
- ➔ Je respecte la nature et ce qui m'entoure
- ➔ Je regarde attentivement avant de traverser la route

➔ Je mets de bonnes chaussures et j'adapte mes vêtements à la météo

➔ Je n'oublie pas mon sac à dos et ma gourde

➔ Je me munis d'un appareil photo pour prendre des photos et garder des souvenirs



Tu as fini le rallye et répondu à toutes les questions ?

+ Bravo !

Si cela t'a plu, d'autres rallyes sont à réaliser dans le Pays de Gex, rendez-vous sur notre site internet pour de nouvelles aventures !

Vérifie tes réponses ici



www.paysdegex-montsjura.com

1. Fontaine place Gambetta

1.1 À mon époque, Gex était le bourg principal de ma seigneurie avec au sommet mon château entouré d'une ville avec ses remparts (aujourd'hui rue des terreaux et rue Ch. Harent) et ses 3 portes de circulation qui permettaient de taxer les marchandises. La principale, juste devant toi, à la place de l'hôtel de ville, **était la porte de l'horloge qui a existé jusqu'en M.DCCC.LX.VII, c'est-à-dire**



1.2 Comment s'appellent les 2 autres portes ?



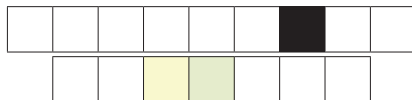
Un indice : l'une porte le nom d'une ville proche de Gex, capitale de la pipe et l'autre voir plan ci-dessus.



Au fond du parking Gambetta, il y a une volée de marches, descends-les et continue sur le trottoir jusqu'au 2^{ème} passage piéton. Puis traverse et pars à droite en direction de la MJC et de la bibliothèque.

2. MJC

2.1 Nous voici devant un bâtiment de la III^e République, **quelle est l'inscription sur sa façade ?** À mon époque, c'était le seigneur qui la rendait...



2.2 Relie les styles architecturaux avec leurs bonnes définitions :

- Néo-gothique ●
- Néo-classique ●

- Proportions harmonieuses qui reprennent les codes architecturaux grecs ou romains
- Vise à faire revivre les formes médiévales

2.3 De quel style architectural est donc ce bâtiment ?



Style n° et définition

3. Bibliothèque

3.1 Fais quelques pas en avant jusqu'à la bibliothèque, toujours sur ta gauche : **devine ce qu'abritait ce bâtiment, de la moitié du XIX^e siècle jusqu'en 1945 ?**



Jusqu'au XIX^e siècle, les détenus étaient dans des cellules collectives. C'est une vraie révolution et un progrès pour les droits.

3.2 En 1292, avec mon fils cadet Guillaume, nous avons écrit un texte qui prévoyait les procédures d'enquêtes, les délais de jugement et le tarif des délits et amendes. **Pour trouver le nom du texte, il te faudra déchiffrer le code.**



V	O	C
L	E	S

P	B	K	X	M	R	S	C	O	C

Un indice : tout prévenu a besoin d'un **avocat** !

Reviens à la place Gambetta et monte la rue Charles Harent, puis emprunte la rue de la côte aux Dindes (traversée par une route en son milieu) jusqu'à arriver à l'école Perdtemps (dernier bâtiment sur ta gauche). Traverse pour mieux le voir dans son ensemble.

4. Place Perdtemps



Tu te trouves à l'endroit où s'élevait l'ancienne église ! **Devine quel bâtiment l'a remplacée dès 1868 ?**



Un indice : il était également appelé Pensionnat d'enseignement secondaire général.

Le petit +

c'est aujourd'hui une école primaire, les petits Gexoïis sont chanceux d'aller à l'école dans un bâtiment aussi original !

Pars sur ta droite en direction de l'intersection, passe devant la fontaine des Ursulines (ordre religieux féminin en charge de l'éducation des jeunes filles de bonnes familles) et traverse au passage piéton. Tu arrives à un parking, pars sur ta gauche et emprunte la rue du château puis la 1^{ère} à gauche, ruelle de l'église.

5. Église

5.1 Nous voici devant l'église de Gex. **À quel type d'architecture appartient cette église ?**



Un indice : c'est aussi un style vestimentaire où le noir prédomine.

5.2 L'église date de 1860, avant, elle était à l'espace Perdtemps. **Mais quel bâtiment avait sa place ici ?**



Un indice : c'est un lieu d'échanges et de commerce, c'est la version couverte du marché hebdomadaire.

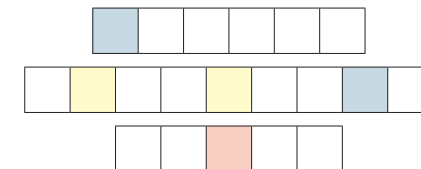
De l'église, tu vois ton prochain arrêt.

6. Fontaine des 4 goulettes

6.1 Ce lieu a plusieurs fonctions, grâce aux définitions retrouve-les :



- Permet de laver et de rincer le linge
- Permet à l'animal de boire
- Permet de puiser l'eau dans le bourg



Descends la rue jusqu'à la prochaine place. À la sortie de la place, à la jonction de la rue du Commerce et de la rue de l'Horloge, emprunte le passage de l'Abondance, passe sous l'arche, pars sur ta droite et suis le virage pour arriver passage de la Chenaillette.